

Département du GARD

Commune de SAUVETERRE

ANTONINE | ARCHITECTE


Lieu-dit " Haute Valergue "

Lotissement "Les BERGERONS SUD"

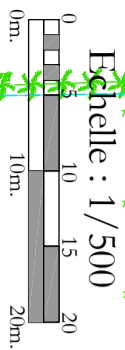
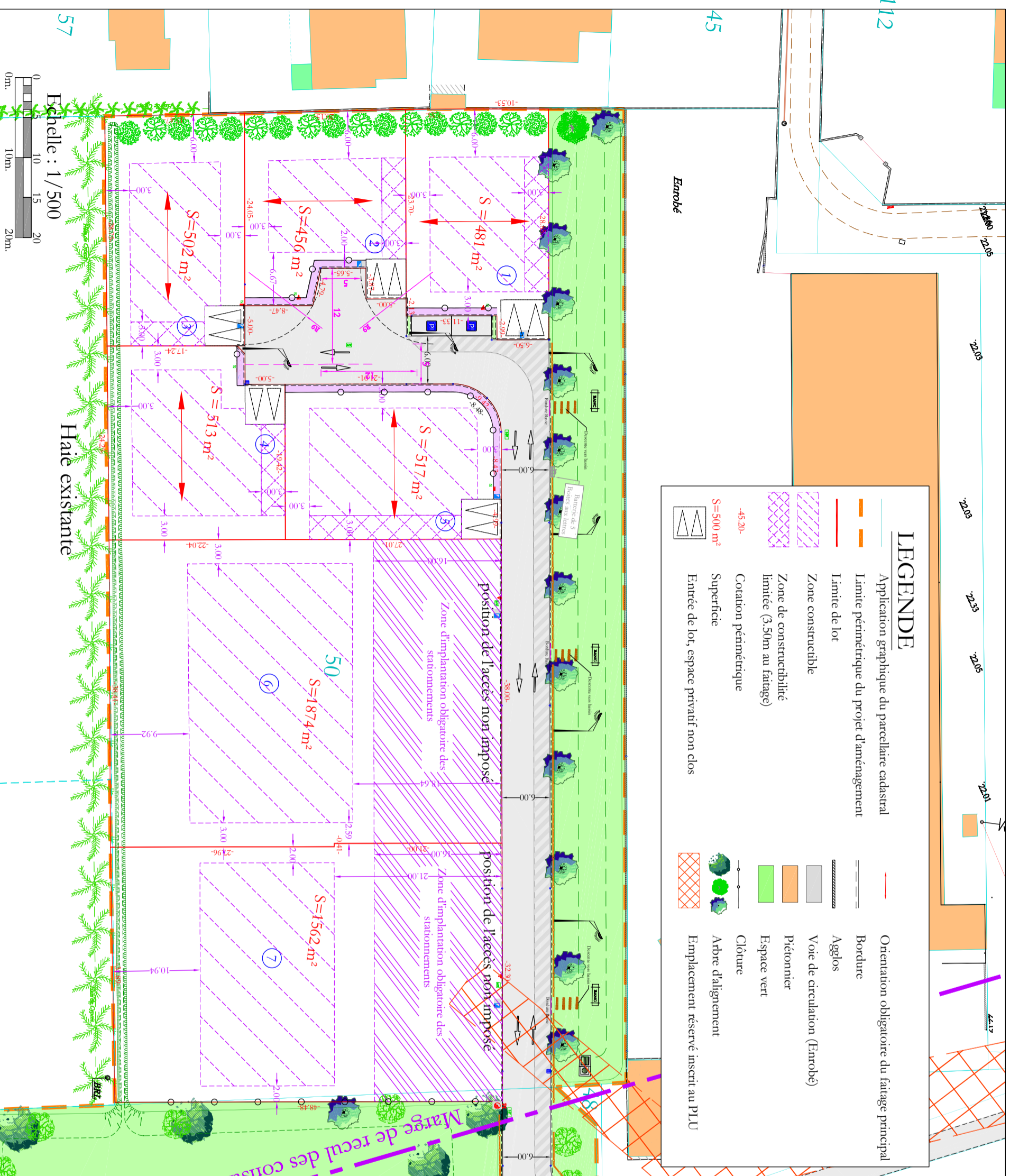
DEMANDE DE PERMIS D'AMENAGER
 MODIFICATIF

PA 10b - Plan Réglementaire

Section AY Piles. n°49p et 50



LEGENDE	
	Application graphique du parcelaire cadastral
	Limite périmétrique du projet d'aménagement
	Limite de lot
	Zone constructible
	Zone de constructibilité limitée (3.50m au faîtage)
	Cotation périmétrique
	Superficie
	Entrée de lot, espace privatif non clos
	Orientation obligatoire du faîtage principal
	Bordure
	Agglos
	Voie de circulation (Enrobé)
	Piétonnier
	Espace vert
	Clôture
	Arbre d'alignement
	Emplacement réservé inscrit au PLU



Haie existante

Marge de recul des constructions

La planimétrie est rattachée au système RGF93, projection CC44
 L'altimétrie est rattachée au nivellement général de la France (NGF).
 Les limites sont indiquées au tiers tant qu'elles n'ont pas fait l'objet d'un bornage contradictoire
 Levé et dressé par la SARL CHIVAS Géomètre Expert
 Bureau principal: Immeuble D3 134, Avenue de Magellan 30320 Marguerites Tel:04.66.75.28.57 Fax:04.66.75.07.80 E-mail:chivas.geometre@orange.fr
 Bureau secondaire: 38 Rue Prior 30390 Aramon Tel:04.66.57.43.00 Fax:04.66.57.12.54 Mail:geometre.aramon@orange.fr

Modifié le 10 décembre 2020

Aff. 2017-133
 26.00
 26.01
 26.09
 26.08